









Legende

-  Naturschutzgebiet
-  Europäisches Vogelschutzgebiet
-  Erhalt und Entwicklung eines Mosaikes aus überwiegend ungenutzten und nur kleinflächig zur Reetmahl/Pflegemahl genutzten Röhrichten, Riedern, Sümpfen mit eingestreuten Weidengebüschen als Lebensraum für Vogelarten der Röhrichte, Feuchtgebüsche und Hochstaudenfluren
-  Erhalt und Entwicklung von artenreichem Feuchtgrünland als Lebensraum für Vogelarten des offenen Grünlandes
-  Erhalt und Entwicklung der Kleingewässer und Hauptgräben als Lebensraum für Vogelarten der Gräben und Kleingewässer

Managementplan

EGV 1622-493 "Eider-Treene-Sorge-Niederung"
Teilgebiet "NSG Delver Koog"

Karte 3a - Entwicklungsziele-		
	Maßstab: 1 : 7.500	Stand: Dez.2019
 Schleswig-Holstein Ministerium für Energiewende, Landwirtschaft, Umwelt, Natur und Digitalisierung	Bearbeitung: Projektgruppe Natura 2000	
Kartengrundlage: GeoBasis-DE/LVermGeo-SH	fachlich: 5343	kartogr./GIS: 5344